



ESTADO DO MARANHÃO  
PREFEITURA MUNICIPAL - CNPJ. 01.558.070/0001-22  
END. AV. DEPUTADO CARLOS MELO - Nº 1670 – AEROPORTO-65727-000  
TRIZIDELA DO VALE-MA

LEI Nº 304/2017-GP.

Trizidela do Vale – MA, 14 de setembro 2017.

**“DISPÕE SOBRE O PERÍMETRO  
URBANO DO MUNICÍPIO DE TRI-  
ZIDELA DO VALE – MA, E DÁ  
OUTRAS PROVIDÊNCIAS”.**

O Prefeito Municipal de Trizidela do Vale, Estado do Maranhão.

Faço saber, que a Câmara Municipal **DECRETA**, e eu sanciono a presente Lei.

**CAPITULO I  
DAS DISPOSIÇÕES PRELIMINARES**

**Art. 1º** - Esta Lei estabelece o perímetro da área Urbana do Município de Trizidela do Vale, para fins de parcelamento e disciplinamento do uso do solo Urbano, em consonância com os princípios definidos no Código de Postura, de uso e ocupação do solo Urbano;

**Art. 2º** - O Município de Trizidela do Vale é dividido em área Urbana e Rural.

**Parágrafo Único** – Área Rural corresponde a toda área municipal, com exclusão da área Urbana da sede do município e mansão.

**CAPITULO II  
DA DESCRIÇÃO**

**Art. 3º** - O perímetro Urbano do Município de Trizidela do Vale fica assim delimitado: PONTO INICIAL: Sede da Comunidade Terapêutica OASIS na MA 122 na saída para IGARAPÉ GRANDE (P1 – COORDENADA UTM – 539420 E e 9494437 W) daí em alinhamento reto até o Poste de Eletrificação n. 1929632 em frente a CHACARA BELA na saída para CENTRO DO MEIO (P2 – COORDENADA UTM - 541135 N e 9496869 N) deste ponto em linha reta até a casa do senhor WINSTON CAMILO OLIVEIRA na saída para PAU REAL (P3 - COORDENADA UTM – 542780 E e 6496456 N) daí alinhamento reto até o RIO MEARIM pelo talvegue do RIO MEARIM até RIO NOVO segue pelo RIO NOVO LIMITE INTERMUNICIPAL COM

UNITED STATES OF AMERICA  
DEPARTMENT OF JUSTICE  
OFFICE OF THE ATTORNEY GENERAL  
WASHINGTON, D. C. 20530

Page 1 of 1

Re: [Illegible]

Enclosed for the [Illegible]  
[Illegible]  
[Illegible]  
[Illegible]

Very truly yours,  
[Illegible]

[Illegible]

[Illegible]

[Illegible]

[Illegible]

[Illegible]

[Illegible]

[Illegible]



ESTADO DO MARANHÃO  
PREFEITURA MUNICIPAL - CNPJ. 01.558.070/0001-22  
END. AV. DEPUTADO CARLOS MELO - Nº 1670 – AEROPORTO-65727-000  
TRIZIDELA DO VALE-MA

PEDREIRAS até encontrar novamente com o RIO MEARIM segue pelo RIO MEARIM até o encontro da estrada para BELÉM DOS LAJES com RIO MEARIM na localidade TRANSWAL ( P4 - COORDENADA UTM – 5451172 E e 9493152 N) daí até ponto inicial.

**Paragrafo Único:** O Perímetro Urbano é formado pelos seguintes bairros:

**I – CENTRO** – Ponto inicial e final: Prolongamento da RUA SÃO JOÃO ao RIO MEARIM no Perímetro Urbano;

**II – MONTE CRISTO** – Ponto inicial e final: Localidade TRANSWAL na margem do RIO MEARIM no Perímetro Urbano;

**III – AEROPORTO** – Ponto inicial e final: Ponto inicial e final: Final da TRAVESAS ULISSES GUIMARÃES no seu prolongamento até o Perímetro Urbano;

**IV – RESIDENCIAL LUÍS CARROCEIRO** – Ponto inicial e final: Encontro da Avenida CEL. MANOEL INÁCIO com a RUA 1;

**V – RESIDENCIAL SÃO TOMAZ** – Ponto Inicial e final: Encontro da RUA SANTO ANTONIO com a AVENIDA CEL. MANOEL INÁCIO;

**VI – JARDIM DAS OLIVEIRAS** - Ponto Inicial e final: Encontro da AVENIDA JOSEMAR NOGUEIRA com a AVENIDA PERIMETRAL;

**VII – SANTO ANTÔNIO DAS OLIVEIRA** - Ponto Inicial e final: Encontro da AVENIDA EDMAR COSTA com acesso para o saponóleo;

**VIII – RESIDENCIAL SÃO JOSÉ:** Ponto Inicial e final: Encontro da RUA OURO VIVO com a AVENIDA JOSEMAR NOGUEIRA;

**IX – RESIDENCIAL IRIS** - Ponto Inicial e final: Encontro da RUA JOSEMAR DE SOUSA (ZECA DINO) com a RUA SANTO ANTONIO;

**X – NOVA JERUZALEM** - Ponto Inicial e final: Encontro da RUA DA CERAMICA com a TRAVESSA SÃO LUCAS;

**XI – BAIXADA** - Ponto Inicial e final: Prolongamento da RUA SÃO JOÃO até o RIO MEARIM;



ESTADO DO MARANHÃO  
PREFEITURA MUNICIPAL - CNPJ. 01.558.070/0001-22  
END. AV. DEPUTADO CARLOS MELO - Nº 1670 – AEROPORTO-65727-000  
TRIZIDELA DO VALE-MA

**XII – JERUSALEM** - Ponto Inicial e final: Encontro da RUA SOARAIA com a AVENIDA SANTO ANTONIO;

**XIII – CANDIDO NUNES** - Ponto Inicial e final: Encontro da RUA SANTO ANTONIO com a RUA JOAQUIM DINO;

**XIV – TAVINHO** - Ponto Inicial e final: Encontro da AVENIDA DEPUTADO CARLOS MELO com AVENIDA CORONEL MANOEL INÁCIO.

**Art. 4º** – Constituem parte integrante desta Lei os seguintes anexos:

**a)** Anexo I: Mapa do Perímetro Urbano do Município de Trizidela do Vale;

**b)** Anexo II: Memorial Descritivo do Perímetro Urbano do Município de Trizidela do Vale, com a indicação dos pontos geodésicos.

**Art. 5º** - Esta Lei entrará em vigor na data de sua publicação, revogando – se as disposições em contrário.

**GABINETE DO PREFEITO MUNICIPAL DE TRIZIDELA DO VALE, ESTADO DO MARANHÃO, EM 14 DE SETEMBRO DE 2017.**

  
**Charles Frederick Maia Fernandes**  
Prefeito Municipal



Estado do Maranhão

PREFEITURA MUNICIPAL DE TRIZIDELA DO VALE

PERIMETRO URBANO

Nº de ordem	Ponto	Coordenada UTM	Referencias
01	P1	539420 E e 9494437 N	Sede da Comunidade Terapêutica OASIS na MA 122 na saída para IGARAPE GRANDE
02	P2	541135 N e 9496869 N	Poste de Eletrificação n. 1929632 em frente à CHACARA BELA na saída para CENTRO DO MEIO
03	P3	542780 E e 6496456 N	Casa do SR. WISTON CAMILO OLIVEIRA na saída para PAU REAL
04	P4	5451172 E e 9493152 N	Encontro da estrada para BELEM dos LAJES com o RIO MEARIM na localidade TRANSVAL

Descritivo:

PONTO INICIAL E FINAL: Sede da Comunidade Terapêutica OASIS na MA 122 na saída para IGARAPE GRANDE dai alinhamento reto até o Poste de Eletrificação n. 1929632 em frente a CHACARA BELA na saída para CENTRO DO MEIO deste ponto linha reta até a Casa do SR. WISTON CAMILO OLIVEIRA na saída para PAU REAL dai alinhamento reto ate o RIO MEARIM pelo talvegue do RIO MEARIM até o RIO NOVO segue pelo RIO NOVO LIMITE INTERMUNICIPAL COM PEDREIRAS até encontrar novamente com o RIO MEARIM segue pelo RIO MEARIM Até o Encontro da estrada para BELEM dos LAJES com o RIO MEARIM na localidade TRANSVAL dai até o ponto inicial



**Estado do Maranhão****Mun.: Trizidela do Vale**

Divisão de Bairros – Perímetro Urbano

**Indicação de logradouros por Bairros****01 - CENTRO**

Ordem	Nome do Logradouro	Código
001	Rua Cel. Messias da Costa	
002	Rua 15 de novembro	
003	Pça Joaquim Dino	
004	Avenida Santo Antônio	
005	Rua Afonso Pena	
006	Rua Motor de Tabua	
007	Rua do Campo	
008	Travessa do Campo	
009	Rua Nova	
010	Rua da Tapiaca	
011	Rua da Salvação	
012	Rua Nova Brasília	
013	Travessa Jerusalém	
014	Avenida Zezinho do Pe.	

**Descritivo****Ponto inicial e final:****Prolongamento da RUA SÃO JOÃO ao RIO MEARIM no Perímetro urbano****Descrição:**

Pelo Perímetro urbano até defrontar com a RUA BEIRA RIO alinhamento reto a RUA BEIRA RIO RUA BEIRA RIO (Excluindo-se os lados) RUA DA BAIXINHA (excluindo-se os lados) caminho para a localidade TRANSVAL (excluindo-se os lados) daí até o Perímetro urbano pelo Perímetro ate defrontar com o ponto de encontro da AVENIDA CEL. MANOEL INACIO com a RUA DA SALVAÇÃO RUA DA SALVAÇÃO (excluindo-se os lados) TRAVESSA SANTO ANTONIO (excluindo-se os lados) RUA SANTO ANTONIO (excluindo-se os lados) RUA SORAIA (excluindo-se os lados) TRAVESSA SÃO LUCAS (excluindo-se os lados) alinhamento reto ao inicio da RUA DO CAMPO daí alinhamento reto ao final da RUA MARMORANA (excluindo-se os lados) RUA DA BOAVISTA (excluindo-se os lados) TRAVESSA DA BOA VISTA (excluindo-se os lados) RUA SÃO JOÃO (excluindo-se os lados) até o ponto inicial.



## 02 - MONTE CRISTO

Ordem	Nome do Logradouro	Código
001	Rua Beira Rio	
002	Rua Emídio Pedrosa	
003	Rua Josemar Nogueira	
004	Rua Major Lucena	
005	Rua João Maia	
006	Rua Maria dos Navegantes	
007	Rua João do Vale	
008	Rua Messias Rodrigues	
009	Rua Otacílio Pereira	
010	Rua da Baixinha	
011	Travessa a Baixinha	
012	Rua São Luís	
013	Travessa São José	

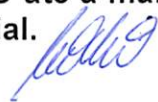
### Descritivo

Ponto inicial e final:

Localidade TRANSVAL na margem do RIO MEARIM no Perímetro urbano

### Descrição:

Caminho para TRANSVAL (ambos os lados) RUA DA BAIXINHA (ambos os lados) RUA BEIRA RIO (ambos os lados) prolongamento da RUA BEIRA RIO até a margem do RIO MEARIM no Perímetro urbano pelo Perímetro até o ponto inicial.





### 03 - AEROPORTO

Ordem	Nome do Logradouro	Código
001	Rua Ulisses Guimarães	
002	Travessa Ulisses Guimarães	
003	Rua 1	
004	Rua 2	
005	Rua Francisco Silveira	
006	Rua São Miguel	
007	Travessa São Miguel	
008	Rua Osvaldo Cruz	
009	Travessa Osvaldo Cruz	
010	Rua Gabriel Ferreira	
011	Rua Santa Clara	
012	Travessa Batista	
013	Avenida Deputado Carlos Melo	
014	Rua da Vitória	
015	Rua Dois	


#### Descritivo

#### Ponto inicial e final:

Final da TRAVESSA ULISSES GUIMARAES no seu prolongamento até o Perímetro urbano

#### Descrição:

TRAVESSA ULISSES GUIMARAES (ambos os lados) RUA ULISSES GUIMARAES (ambos os lados) RUA 1 (lado direito) AVENIDA CEL. MANOEL INACIO (ambos lados) alinhamento do final desta avenida até o Perímetro urbano pelo Perímetro até o ponto inicial.





#### 04 - RESIDENCIAL LUIS CARROCEIRO

Ordem	Nome do Logradouro	Código
001	Rua Antônio Severino Neto	
002	Rua Francisco Alves da Silva	
003	Rua Carcará	
004	Travessa José do Pife	
005	Pedro Alves de Araújo	

##### Descritivo

Ponto inicial e final:

Encontro da AVENIDA CEL. MANOEL INACIO com a RUA 1

##### Descrição:

Rua 1 (lado direito) RUA ULISSES GUIMARAES (excluindo-se os Lados) TRAVESSA ULISSES GUIMARAES (excluindo-se os lados) prolongamento da Travessa até o Perímetro urbano pelo Perímetro até defrontar com a RUA ANTONIO SEVERINO NETO RUA ANTONIO SEVERINO NETO (ambos os lados) AVENIDA CEL. MANOEL INACIO (ambos os lados) até o ponto inicial.

#### 005 - RESIDENCIAL SÃO TOMAZ

Ordem	Nome do Logradouro	Código
001	Avenida Luís Felicíssimo	
002	Rua Elisa Goncalves	
003	Rua Jose Gonçalves	
004	Travessa José Gonçalves	
005	Rua Sebastiana Barbosa	
006	Rua Neusa Aguiar	
007	Rua Leodorio Aguiar	


##### Descritivo

Ponto inicial e final:

Encontro da RUA SANTO ANTONIO com a AVENIDA CEL. Manoel INACIO

##### Descrição:

AVENIDA CEL. MANOEL INACIO (lado direito) RUA ANTONIO SEVERINO (excluindo-se os lados) até o prolongamento da AVENIDA PERMETRAL AVENIDA PERIMETRAL (excluindo-se os lados) AVENIDA JOSEMAR NOGUEIRA (ambos os lados) RUA SANTO ANTONIO (excluindo-se os lados) até o ponto inicial



## 006 - JARDIM DAS OLIVEIRAS

Ordem	Nome do Logradouro	Código
001	Avenida Perimetral	
002	Avenida Central	

### Descritivo

Ponto inicial e final:

Encontro da AVENIDA JOSEMAR NOGUEIRA com a AVENIDA PERIMETRAL

### Descrição:

AVENIDA PRIMETRAL (ambos os Lados) prolongamento da AVENIDA PERIMETRAL até a RUA ANTONIO SEVERINO NETO (excluindo-se os lados) daí até o Perímetro urbano pelo Perímetro até defrontar com o acesso para o saponóleo alinhamento reto ao acesso do saponóleo na AVENIDA JOSEMAR NOGUEIRA AVENIDA JOSEMAR NOGUEIRA (excluindo-se os lados) até o ponto inicial.

## 07 - SANTO ANTONIO DAS OLIVEIRAS


Ordem	Nome do Logradouro	Código
001	Avenida Edmar Costa	
002	Travessa Edmar Costa	
003	Rua Edmar Costa	
004	Rua Nemiza Fernandes	

### Descritivo

Ponto inicial e final: Encontro da AVENIDA EDMAR COSTA com o acesso para o saponóleo

### Descrição:

Alimento reto perpendicular a AVENIDA EDMAR COSTA até o Perímetro urbano pelo Perímetro até defrontar com o acesso para o saponóleo alinhamento reto até o ponto inicial.



## 008 - RESIDENCIAL SÃO JOSÉ

Ordem	Nome do logradouro	Código
001	Avenida Josemar Nogueira	
002	Avenida Zé da preta	
003	Rua Otacílio Neto	
004	Rua Maria Leticia	

### Descritivo

#### Ponto inicial e final:

Encontro da RUA OURO VIVO com a AVENIDA JOSEMAR NOGUEIRA

#### Descrição:

AVENIDA JOSEMAR NOGUEIRA (ambos os lados) até defrontar com o acesso para o saponleo daí alinhamento reto perpendicular a AVENIDA JOSEMAR NOGUEIRA até o Perímetro urbano pelo Perímetro até o prolongamento da RUA ANTONIO ALVES DA SILVA RUA ANTONIO ALVES DA SILVA (excluindo-se os lados) até a linha de prolongamento da RUA OURO VIVO RUA OURO VIVO (excluindo-se os lados) até o ponto inicial.

## 009 - RESIDENCIAL IRIS

Ordem	Nome do logradouro	Código
001	Rua Frei Tadeu	
002	Rua João Paulo II	
003	Rua Jose Bernardo de Sousa	
004	Avenida José Adolfo	
005	Rua Ouro Vivo	
006	Travessa Italo Gabriel	
007	Travessa Maria Alicia	
008	Travessa Enoque Barreto	


### Descritivo

#### Ponto inicial e final:

Encontro da Rua JOSE BEZERRA DE SOUSA (Zeca Dino) com RUA SANTO ANTONIO

#### Descrição:

RUA SANTO ANTONIO (excluindo-se os lados) RUA OURO VIVO (ambos os lados) prolongamento da RUA OURO VIVO até encontrar com a RUA ANTONIO ALVES DA SILVA final da RUA ANTONIO ALVES DA SILVA na TRAVESSA SÃO LUCAS desse ponto alinhamento reto até a RUA JOSE BEZERRA DE SOUSA (Zeca DINO) até o ponto inicial.





**010 - NOVA JERUZALEM**

Ordem	Nome do Logradouro	Código
001	Avenida João Damásio de Freitas	
002	Travessa São Lucas	
003	Rua Antônio Alves da Silva	
004	Travessa São Francisco	
005	Rua Antônio Manoel da Silva	
006	Travessa Santa Luzia	
007	Rua da Cerâmica	
008	Rua Raimundo Dai dos Santos	
009	Rua Santa Rita	
010	Travessa Nossa senhora das Graças	

**Descritivo****Ponto inicial e Final:**

**Encontro da RUA DA CERAMICA com a TRAVESSA SÃO LUCAS**

**Descrição:**

**TRAVESSA SÃO LUCAS (ambos os lados) RUA ANTONIO ALVES DA SILVA (ambos os lados) até o seu final daí alinhamento reto até o Perímetro urbano pelo Perímetro até a RUA DO CAMPO início da RUA DO CAMPO (excluindo-se os lados) daí alinhamento reto até o ponto inicial.**

**011 - BAIXADA**

Ordem	Nome do Logradouro	Código
001	Rua do Campo	
002	Travessa São Francisco	
003	Travessa Nossa Senhora de Fatima	
004	Rua São Pedro	
005	Rua Santa Barbara	
006	Rua Santo Antônio	
007	Rua Santa Terezinha	
008	Rua santa Luzia	
009	Rua São José de Ribamar	
010	Avenida Nossa senhora de Fatima	
011	Rua Gonçalves Dias	
012	Rua Collor de Melo	
013	Rua Thiago Costa	



014	Rua da Marmorana	
015	Rua São Joaquim	
016	Travessa São Joaquim I	
017	Travessa São Joaquim II	
018	Rua da Floresta	
019	Rua Vila Socó	
020	Travessa da Floresta I	
021	Travessa da Floresta II	
022	Rua Boa vista	
023	Travessa Boa Vista	
024	Rua São João	

#### Descritivo

Ponto inicial e final:

Prolongamento da RUA SÃO JOÃO até o RIO MEARIM

#### Descrição:

RUA SÃO JOÃO (ambos os lados) TRAVESSA DA BOA VISTA (ambos os lados) RUA DA MARMORANA (ambos os lados) final da RUA DA MARMORANA daí alinhamento reto até defrontar com a RUA DO CAMPO (ambos os lados) prolongamento da RUA DO CAMPO até o RIO MEARIM no Perímetro urbano pelo RIO MEARIM até o ponto inicial.

#### 012 - JERUZALEM

Ordem	Nome do Logradouro	Código
001	Rua Soraia	
002	Rua 03 de outubro	
003	Rua Jose Bezerra de Sousa (Zeca Dino)	
004	Rua Joaquim Dino	
005	Avenida Sergio José	
006	Travessa Sergio José	
007	Avenida São Miguel	
008	Travessa São Miguel	
009	Rua Frei Raimundo Vale	
010	Rua Mauricio Quadros	
011	Travessa Mauricio Quadros	
012	Rua São Rafael	
013	Rua Santo Antônio	
014	Travessa Santo Antônio	

015	Avenida São Francisco	
016	Travessa São Francisco	
017	Rua do Planalto	

**Descritivo**

**Ponto inicial e Final:**

**Encontro da RUA SORAIA com a AVENIDA SANTO ANTONIO**

**Descrição:**

**AVENIDA SANTO ANTONIO (excluindo-se os Lados) TRAVESSA SANTO ANTONIO (ambos os lados) RUA DA SALVAÇÃO (ambos os lados) RUA DO PLANALTO (ambos os lados) TRAVESSA SÃO JOAQUIM (ambos os lados) RUA JOAQUIM DINO (ambos os lados) RUA SANTO ANTONIO (ambos os lados) RUA JOSE BEZERRA DE SOUSA (Zeca Dino) (excluindo-se os lados) final desta rua até defrontar com a TRAVESSA SÃO LUCAS TRAVESSA SÃO LUCAS (excluindo-se os lados) RUA SORAIA (ambos os lados) até o ponto inicial.**

**013 - CÂNDIDO NUNES**

Ordem	Nome do Logradouro	Código
001	Rua Candido Nunes	
002	Travessa Cândido Nunes 1	
003	Travessa Cândido Nunes 2	
004	Travessa Cândido Nunes 3	
005	Travessa Cândido Nunes 4	
006	Travessa Cândido Nunes 5	

**Descritivo**

**Ponto inicial e final:**

**Encontro da RUA SANTO ANTONIO com a RUA JOAQUIM DINO**

**Descrição:**

**RUA JOAQUIM DINO (excluindo-se os lados) TRAVESSA JOAQUIM DINO (excluindo-se os lados) segue pelo prolongamento da TRAVESSA JOAQUIM DINO em 300 metros daí linha reta perpendicular até a RUA SANTO ANTONIO (excluindo-se os lados) até o ponto inicial.**

## 014 - TAVINHO

Ordem	Nome do Logradouro	Código
001	Rua Frei Osvaldo Coronine	
002	Avenida Cel. Manoel Inácio	
003	Travessa Cel. Manoel Inácio	
004	Rua da Paz	
005	Rua Alexandre Brandão	

### Descritivo

#### Ponto inicial e final:

Encontro da AVENIDA DEP. CARLOS MELO com a AVENIDA CEL. MANOEL INACIO

#### Descrição:

AVENIDA CEL. MANOEL INACIO (lado direito) RUA SANTO ANTONIO (excluindo-se os lados) linha reta perpendicular ao prolongamento da TRAVESSA JOAQUIM DINO RUA DO PLANALTO (excluindo-se os lados) RUA DA SALVAÇÃO (excluindo-se os lados) AVENIDA DEP. CARLOS MELO (excluindo-se os lados) até o ponto inicial.

